

# 國立嘉義大學 109 年校區 AC 路面改善工程



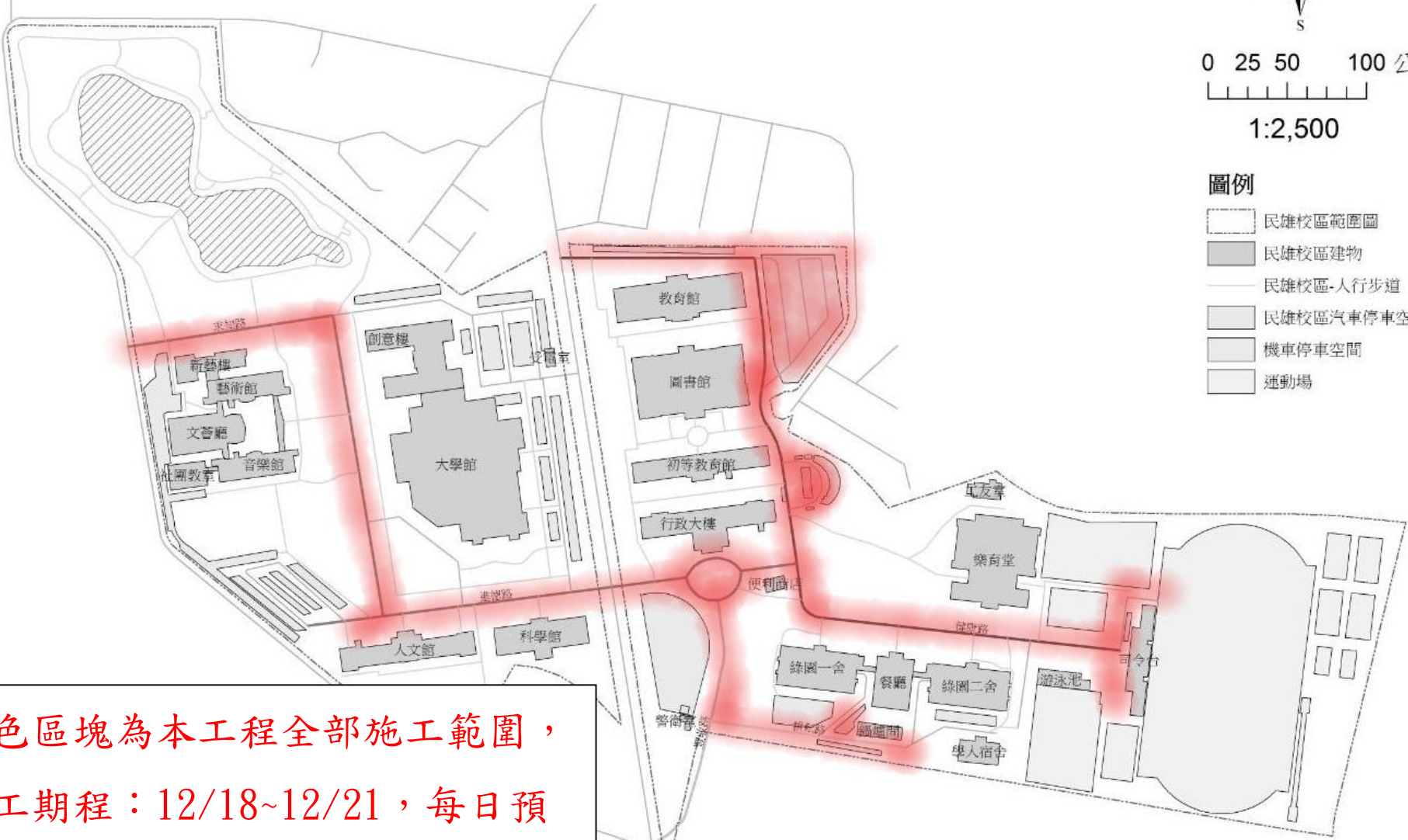
0 25 50 100 公尺



1:2,500

## 圖例


- 民雄校區範圍圖
- 民雄校區建物
- 民雄校區-人行步道
- 民雄校區汽車停車空間
- 機車停車空間
- 運動場



紅色區塊為本工程全部施工範圍，  
 施工期程：12/18~12/21，每日預計  
 施工範圍如後附圖。

國立嘉義大學民雄校區平面圖

# 12/18(五)施工範圍



黃色區塊為本日道路剷除範圍。

- 圖例
- 民雄校區範圍圖
  - 民雄校區建物
  - 民雄校區-人行步道
  - 民雄校區汽車停車空間
  - 機車停車空間
  - 運動場

車輛請停道貫橋以西區域。


國立嘉義大學民雄校區平面圖

# 12/19(六)施工範圍

藍色區塊為本日道路鋪設範圍。



0 25 50 100 公尺



1:2,500

### 圖例

- 民雄校區範圍圖
- 民雄校區建物
- 民雄校區-人行步道
- 民雄校區汽車停車空間
- 機車停車空間
- 運動場

車輛請停道貫橋以西區域。



# 12/20(日)施工範圍

藍色區塊為本日  
道路鋪設範圍。

橘色區塊為本日  
標線劃設範圍。



0 25 50 100 公尺



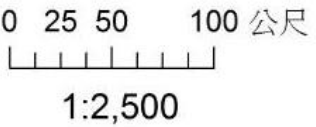
1:2,500

## 圖例

- 民雄校區範圍圖
- 民雄校區建物
- 民雄校區-人行步道
- 民雄校區汽車停車空間
- 機車停車空間
- 運動場

車輛請勿停在路側，請停在大學  
館旁停車場或教育館旁停車場。

# 12/21(一)施工範圍



橘色區塊為本日標線劃設範圍。

- 圖例
- 民雄校區範圍圖
  - 民雄校區建物
  - 民雄校區-人行步道
  - 民雄校區汽車停車空間
  - 機車停車空間
  - 運動場

車輛請勿停在路側，請停在大學館旁停車場、教育館旁停車場或行政大樓東側停車場。

國立嘉義大學民雄校區平面圖